






Sgwd y Henrhyd a Llwybr Nant Llech Henrhyd Falls and Nant Llech Trail

LLWYBR
TRAIL

8/9

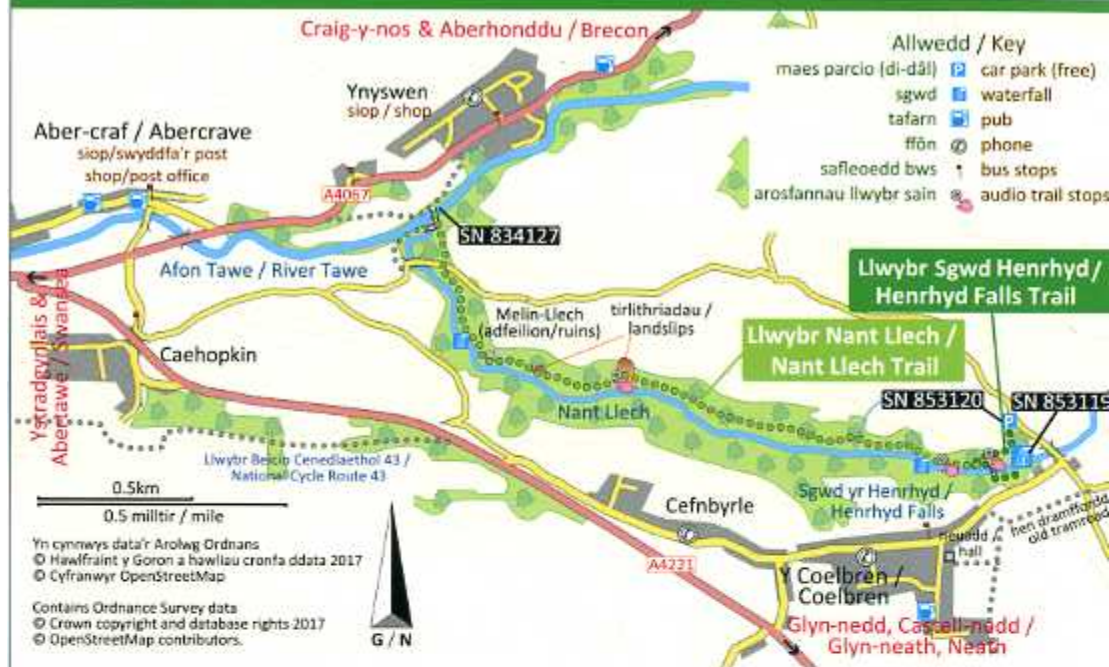


Sgwd yr Henrhyd/Henrhyd Falls

						
		Tir dan draed Terrain	Y Ffactor Waw Wow Factor	Torfeydd Crowds	Amser Time	Pellter Distance
DECHRAU START						
LLWYBR TRAIL 8	Llwybr Sgwd yr Henrhyd Cyfeirnod grid: SN 853120 Henrhyd Falls Trail Grid reference: SN 853120	2	4	4	45 munud/ minutes	0.6 milltir/miles (1 km)
LLWYBR TRAIL 9	Llwybr Henrhyd a Llwybr Nant Llech Cyfeirnod grid: SN 853119 Henrhyd Trail & Nant Llech Trail Grid reference: SN 853119	2/3	4	2	2.5 awr/ hours	3.5 milltir/miles (5.6 km)

Mae hi'n werth gweld Sgwd yr Henrhyd, y sgwd uchaf yn Ne Cymru, sydd dros 27m (90 troedfedd) o uchder. Gallwch ymestyn eich taith gerdded ar hyd afon Nant Llech drwy'r ceunant coediog hardd.

The highest waterfall in South Wales, Henrhyd Falls is an impressive sight at over 27m (90ft) high. You can extend your walk along the Nant Llech river and through the beautiful woodland gorge.



Llwybr 8 – Llwybr Sgwd yr Henrhyd

Dilynwch y llwybr serth i lawr o'r maes parcio i waelod y ceunant coediog, gan fwynhau ambell gipolwg cyffrous o'r rhaeadr drwy'r coed. Pan fydd hollt yn y llwybr, ewch i'r chwith, croeswch y bompren a dringwch y grisiau serth i gyrraedd y rhaeadr.

Llwybr 9 – Llwybr Nant Llech

Aiddilynwch eich llwybr i'r hollt yn y llwybr, a throwch i'r chwith, gan ddilyn yr arwyddbyst gwyrdd ar hyd llwybr i lawr yr afon. Ewch yn eich blaen nes i chi gyrraedd hen felin ddŵr Melin Llech. Yn y fan hon, dilynwch y llwybr am ychydig i fyny'r bryn ac yna cymerwch y llwybr i lawr i'r chwith ac ewch ymlaen ar hyd ffordd gefn. Croeswch ar draws y ffordd i glwyd mochyn arall, ac ewch ymlaen at afon Tawe. O'r fan hon gallwch ddilyn eich llwybr yn ôl i'r maes parcio.

 Beth am lawrlwytho'r llwybr sain Sgwd, Ffosiliau, Fforestydd a Chnu i gyd-fynd â'ch taith:

Walk 8 – Henrhyd Falls Trail

Follow the steep footpath down from the car park to the bottom of the wooded gorge, enjoying the occasional tantalising glimpse of the falls through the trees. At the path junction turn left, cross the wooden footbridge and climb the steep steps to reach the waterfall.

Walk 9 – Nant Llech Trail

Retrace your steps to the path junction and turn left, following the green waymarked footpath downstream. Continue until you reach the disused watermill – the Melin Llech. Here follow the track a short way uphill then take the footpath down to your left and continue to a minor road. Cross the road diagonally right to another kissing gate and carry on to the River Tawe. From here you can retrace your steps back to the car park.

 Why not download the Falls, Fossils, Forest and Fleeces audio trail to accompany your walk:



www.breconbeacons.org/audiotrails